




















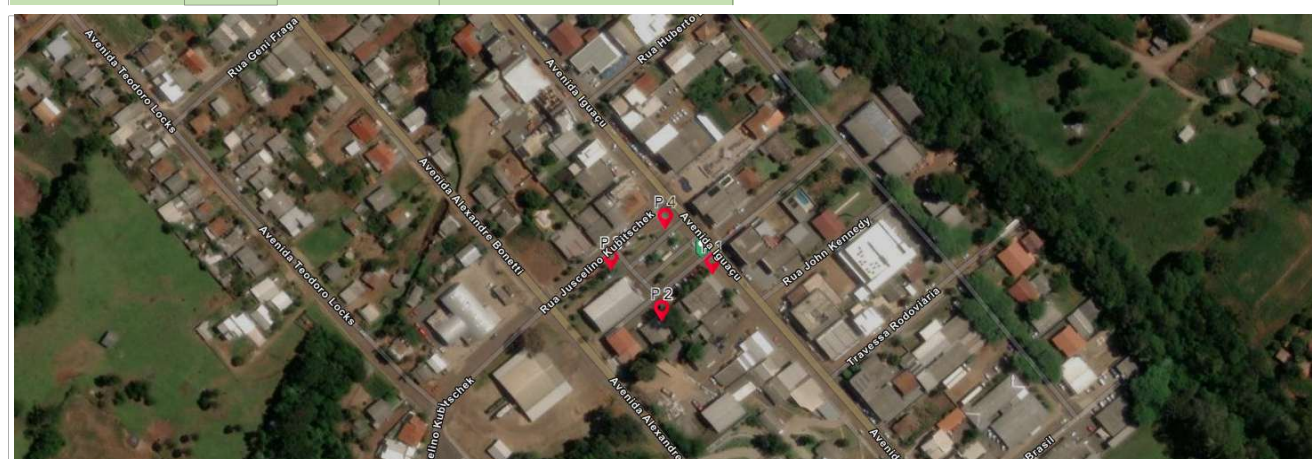
| | | | |
|---|---|--|--|
|  <p>PARANÁ GOVERNO DO ESTADO SECRETARIA DAS CIDADES</p> | <p align="center">Governo do Estado do Paraná Secretaria das Cidades Rua Eurípedes Garcez do Nascimento, nº 1195 3º andar Ahú CEP 80540-280 Curitiba Paraná Fone (41) 3350 – 3300 http://www.paranacidade.org.br/</p> | |  <p>PARANACIDADE</p> |
| | <div>                  </div> | | |

| FICHA DE PROJETO | | | | |
|------------------|-------------------------------|----------|---------------------|----------------------------|
| Município: | NOVA ESPERANÇA DO SUDOESTE | | CNPJ: | 95.589.289/0001-32 |
| Projeto: | CENTRO DE CONVIVÊNCIA | | Componente: | Praça/Urbanização/Calçadas |
| Prioridade: | 59 | Programa | TRANSF. VOLUNTÁRIAS | |
| Contato: | PAULO CEZAR DE ANDRADE | | CPF: | 056.850.809-21 |
| CAU/CREA: | CAU A81323-0 | | Cargo: | Arquiteto |
| e-mail: | paulocezardeandrade@gmail.com | | Telefone: | (46) 9 9119-6121 |

| 01. DESCRIÇÃO E OBJETO |
|---|
| <p>Descrição: Construção de Praça Central, em frente a Igreja Matriz Nossa Senhora do sagrado Coração. Contendo: Pátio Central, Espaço Multiuso (coberto), Chafariz, Pátio Lateral, canteiros, Casa de máquinas enterrada (bomba chafariz), Colunatas e calçada entorno.</p> <p>Objeto: Construção da Praça Central. Com execução dos serviços de: serviços preliminares e administração da obra; demolição de piso existente e limpeza do terreno, assim como retirada de árvores existentes, drenagem e águas pluviais; fundações; estruturas leves; caixa em concreto para casa de máquinas enterrada; instalações elétricas; instalações hidráulicas; muros; cobertura em acrílico; Pinturas e argamassas; chafariz central; pavimentação e calçamento, paisagismo; Mobiliário urbano e equipamentos externos; limpeza final e demais itens e especificações constantes em projeto.</p> |

| 03. LOCALIZAÇÃO |
|---|
| <p>Endereço: Avenida Iguaçu</p> <p>Área Construída: 1.607,91 m2</p> <p>Matrícula do Terreno: nº 24.347 (LOTE nº D1-A, da QUADRA nº 27)</p> <p>Comarca: COMARCA DE SALTO DO LONTRA</p> <p>Bairro: CENTRO</p> <p>Área do Terreno: 1.634,00 M² m2</p> <p>Registro de REGISTRO DE IMÓVEIS DESALTO DO LONTRA</p> |

| 04. COORDENADAS DO PROJETO (UTM) | | | | | | | | | | | | | | | | | | | | | | | | |
|--|-----------------|--------------|--------------|--|--------|-----------|--------------|--------------|-----|---|------------|--------------|-----|---|------------|--------------|-----|---|------------|--------------|-----|---|------------|--------------|
| <table border="1"> <tr> <th>NÚMERO DE LOTES</th> <td>1</td> </tr> <tr> <td>Lote 01</td> <td></td> </tr> <tr> <td>objeto</td> <td>Sequência</td> <td>Coordenada X</td> <td>Coordenada Y</td> </tr> <tr> <td>P01</td> <td>1</td> <td>273.537,10</td> <td>7.133.228,44</td> </tr> <tr> <td>P02</td> <td>2</td> <td>273.506,96</td> <td>7.133.199,04</td> </tr> <tr> <td>P03</td> <td>3</td> <td>273.475,50</td> <td>7.133.230,19</td> </tr> <tr> <td>P04</td> <td>4</td> <td>273.507,72</td> <td>7.133.256,01</td> </tr> </table> | NÚMERO DE LOTES | 1 | Lote 01 | | objeto | Sequência | Coordenada X | Coordenada Y | P01 | 1 | 273.537,10 | 7.133.228,44 | P02 | 2 | 273.506,96 | 7.133.199,04 | P03 | 3 | 273.475,50 | 7.133.230,19 | P04 | 4 | 273.507,72 | 7.133.256,01 |
| NÚMERO DE LOTES | 1 | | | | | | | | | | | | | | | | | | | | | | | |
| Lote 01 | | | | | | | | | | | | | | | | | | | | | | | | |
| objeto | Sequência | Coordenada X | Coordenada Y | | | | | | | | | | | | | | | | | | | | | |
| P01 | 1 | 273.537,10 | 7.133.228,44 | | | | | | | | | | | | | | | | | | | | | |
| P02 | 2 | 273.506,96 | 7.133.199,04 | | | | | | | | | | | | | | | | | | | | | |
| P03 | 3 | 273.475,50 | 7.133.230,19 | | | | | | | | | | | | | | | | | | | | | |
| P04 | 4 | 273.507,72 | 7.133.256,01 | | | | | | | | | | | | | | | | | | | | | |



| 05. CRONOGRAMA |
|---|
| <p>Cronograma: 12 MESES</p> |
| 06. POPULAÇÃO BENEFICIADA |
| <p>5021 habitantes</p> |
| 07. AVALIAÇÃO ECONÔMICA |
| <p>Mínimo custo. Planilha de serviços e preços elaborada pelo município com base em tabelas oficiais, cotações de mercado e composições de custo.</p> |
| 08. AVALIAÇÃO FINANCEIRA |
| <p>Obra com recursos de TRANSF. VOLUNTÁRIAS e complementação de valor em contrapartida municipal.</p> |

| | | |
|---|---|--|
|  <p>PARANÁ GOVERNO DO ESTADO SECRETARIA DAS CIDADES</p> | <p align="center">Governo do Estado do Paraná Secretaria das Cidades Rua Eurípedes Garcez do Nascimento, nº 1195 3º andar Ahú CEP 80540-280 Curitiba Paraná Fone (41) 3350 – 3300 http://www.paranacidade.org.br/</p> |  <p>PARANACIDADE</p> |
|  | | |
| <p align="center">FICHA DE PROJETO</p> | | |
| <p>09. DOCUMENTAÇÃO EM ANEXO</p> <ul style="list-style-type: none"> - PARECER URBANÍSTICO - QUESTIONÁRIO AMBIENTAL | | |

NOVA ESPE , 18 de novembro de 2025

PAULO CEZAR DE ANDRADE
056.850.809-21
CAU A81323-0

DAVID PIOVEZAN PIERIN
Coordenador de Projetos
CAU A55067-1